

# 人口の話をしよ

孫よ 世界に  
どれくらいの人  
がいるか知っ  
てるか?

え たしか  
六十億人って  
先生が言っ  
ていたよ  
うな……

そーじゃ  
じゃあ 日本は?

えー 一億人  
くらいかな

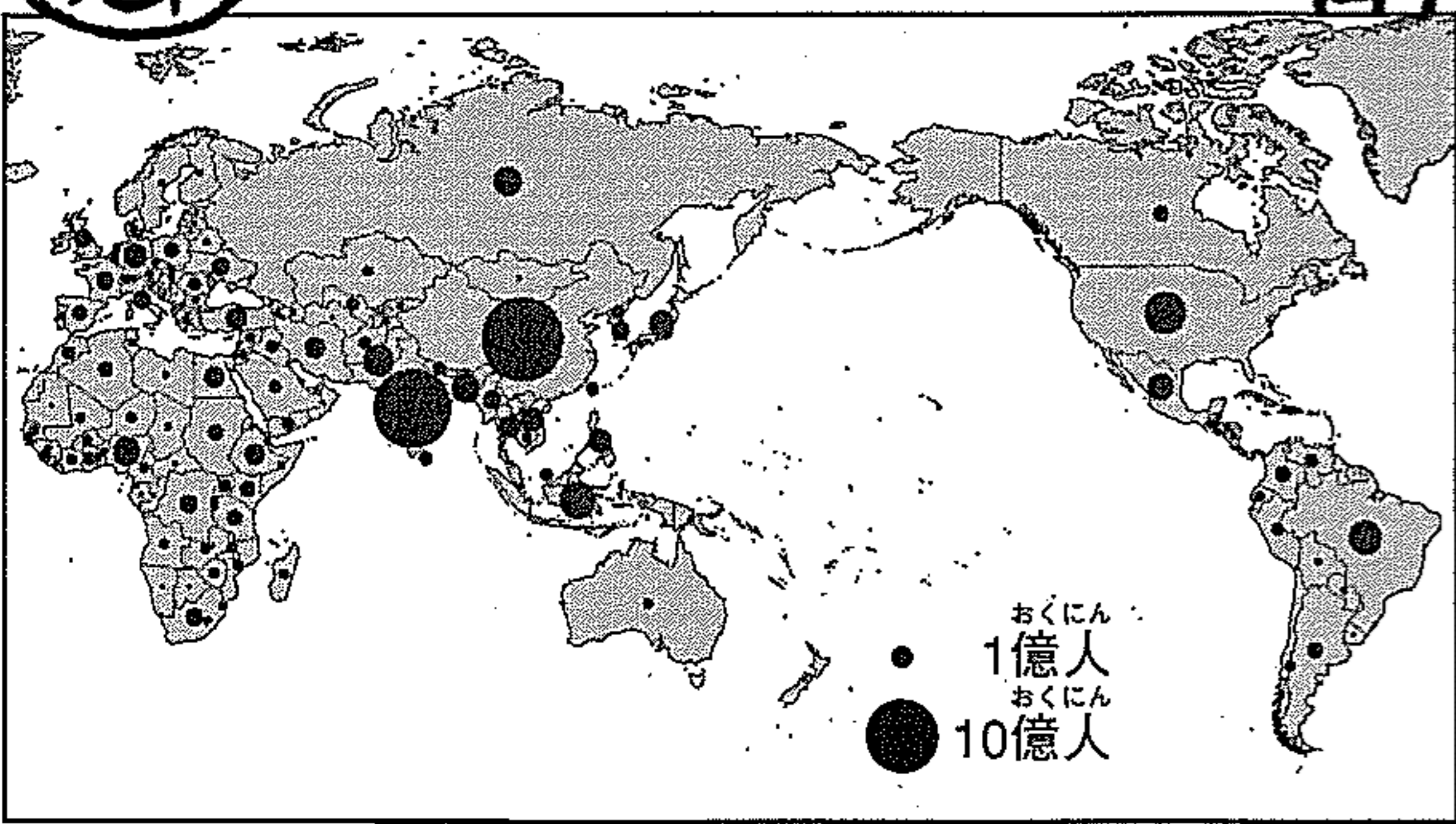
おおよそ  
一億二千六  
百万人じゃ。  
この人数  
って多  
いと思  
うか? 少  
ないと思  
うか?

うーん  
わから  
ないよ

下の図  
を見よ

へー  
なに  
これ?

人口を丸の  
大き  
さで表  
した  
もの  
じゃよ



監修/清水英範  
(東京大学教授)

今、世界にはどれく  
らいの人がいて、い  
たいどこで暮らして  
いるのさ。数字を見  
てイメージをふくら  
めると、いろいろなこ  
とがわかってくるよ。



へー 地図と比べると  
日本はずいぶん大きいね!  
オーストラリアは小さいなあ

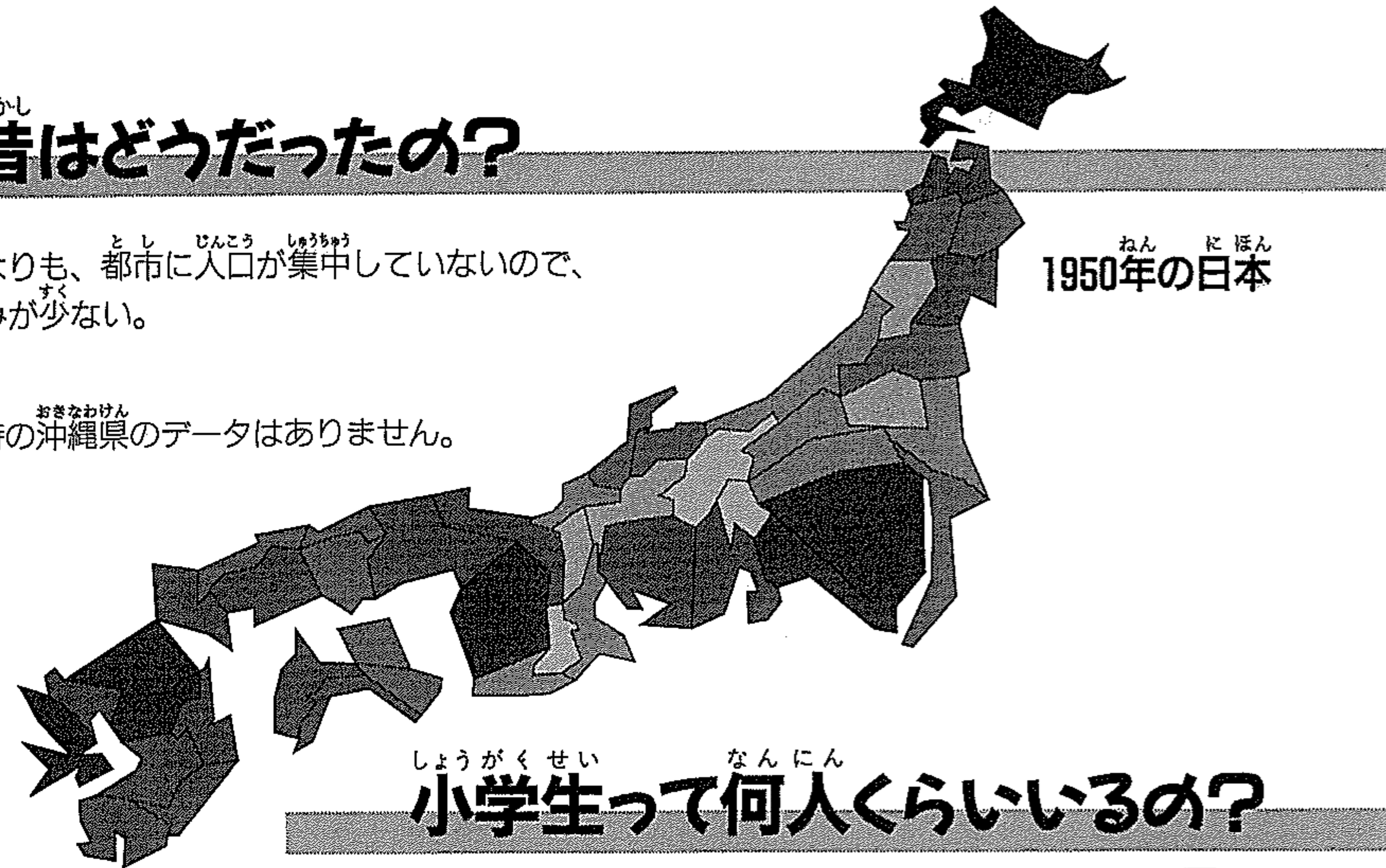


# 昔はどうだったの？

現在よりも、都市に人口が集中していないので、ゆがみが少ない。


※当時の沖縄県のデータはありません。

1950年の日本



# 小学生って何人くらいいるの？

じゃあ1学年はだいたい120万人くらいか……  
ほくの同級生も、そんなにいるんだ

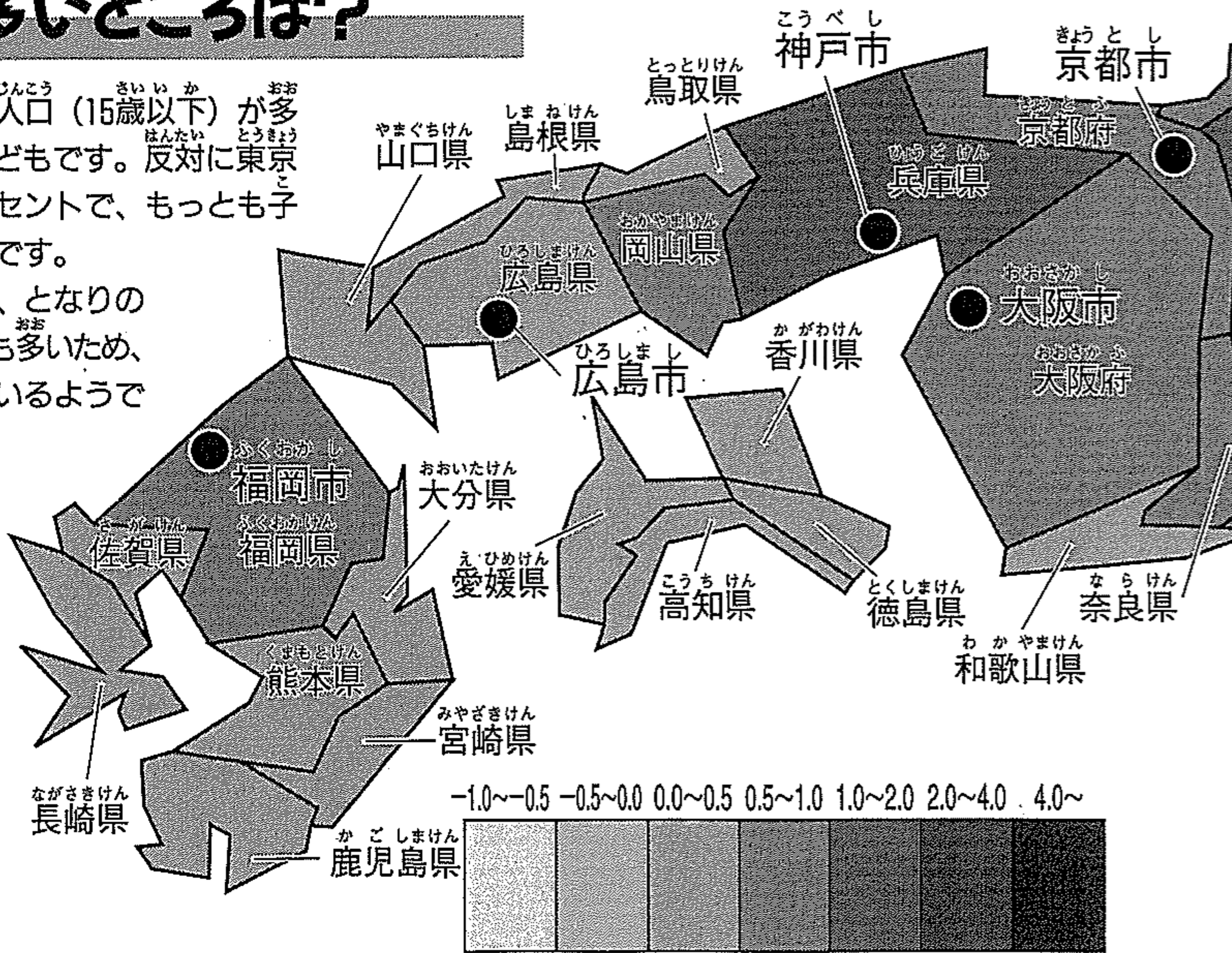


2004年5月で約720万人  
学年ごとのぼらつきが少ないのが特徴じゃ



# 若い人が多いところは？

沖縄県がもっとも年少人口（15歳以下）が多く、約20パーセントが子どもです。反対に東京都は、年少人口が11.8パーセントで、もっとも子どもの割合が少ない場所です。  
東京都で働いていても、となりの千葉県や埼玉県に住む人も多いため、このような結果になっているようです。



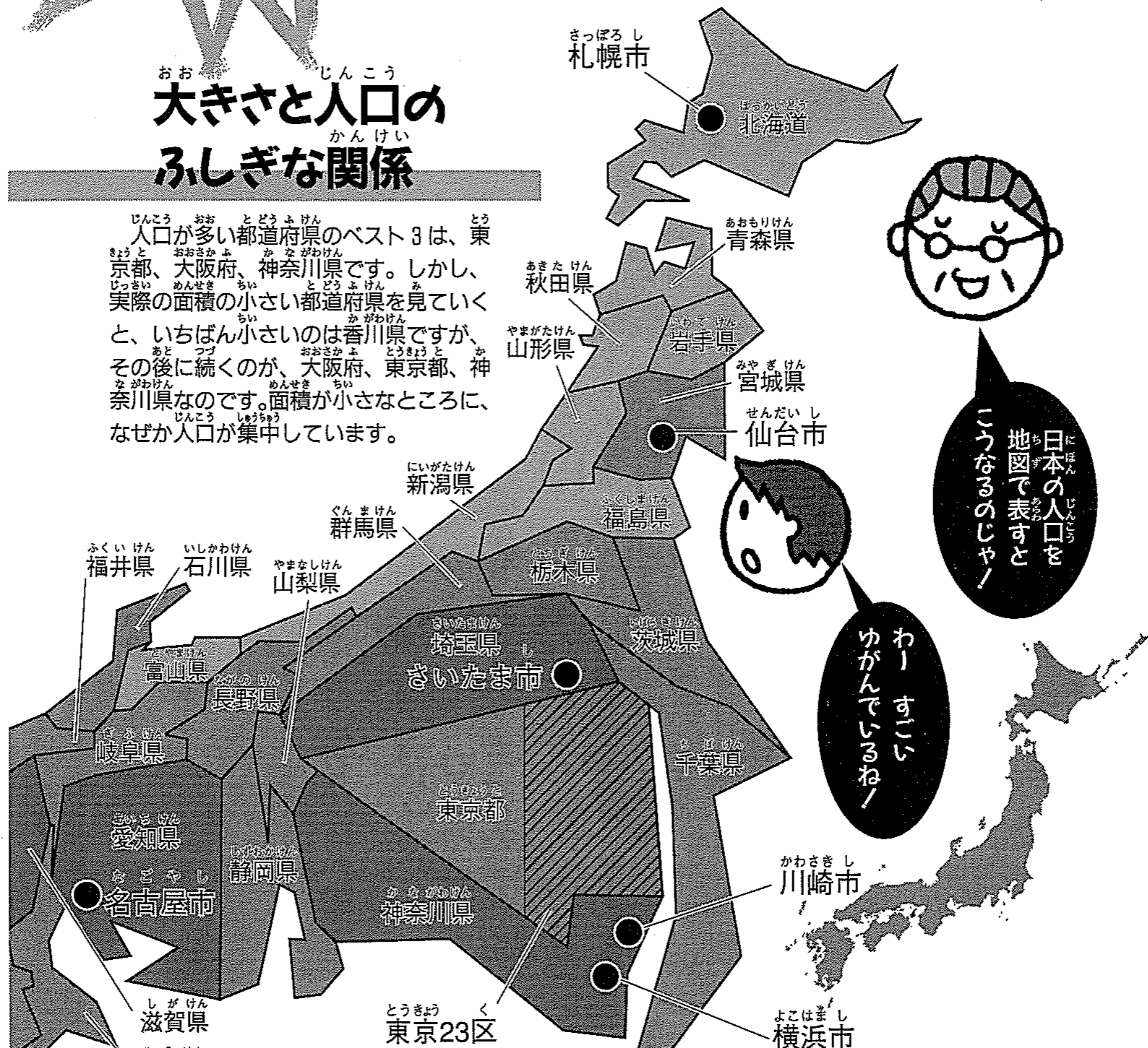
※離島の人口は都道府県の大きさに加えています。

# これが人口で見た日本！

2000年の日本

# 大きさと人口のふしぎな関係

人口が多い都道府県のベスト3は、東京都、大阪府、神奈川県です。しかし、実際の面積の小さい都道府県を見ていくと、いちばん小さいのは香川県ですが、その後に続くのが、大阪府、東京都、神奈川県なのです。面積が小さなおおきに、なぜか人口が集中しています。



日本の人口を地図で表すとこうなるのじゃ！

わーすーい！  
ゆがんでるね！

# 都市の人口はどれくらい？

東京23区	約840万人	京都市	約143万人
横浜市	約360万人	福岡市	約139万人
大阪市	約263万人	川崎市	約130万人
名古屋市	約220万人	広島市	約114万人
札幌市	約187万人	さいたま市	約106万人
神戸市	約152万人	仙台市	約102万人



